

Die Landwirtschaft und der Hardtwald im Visier

Forum Energiedialog: Bürgertisch zur
Windenergie in Durmersheim

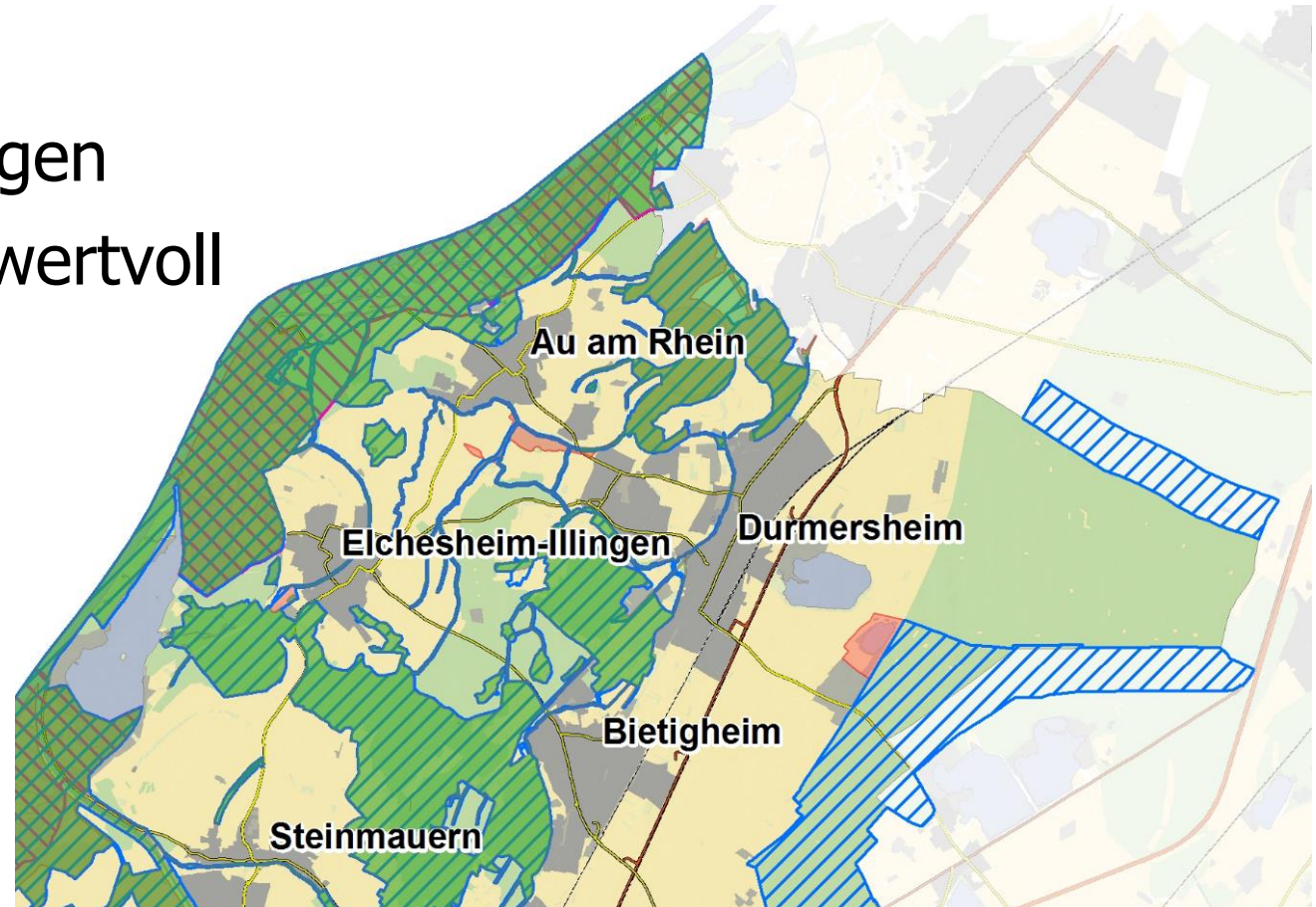


Gliederung

- Besonderheiten im Gemeindegebiet
- Arten im Offenland
 - Mögliche Konflikte und Lösungen
- Arten im Wald
 - Mögliche Konflikte und Lösungen

Gemeindegebiet

- Vorbelastungen
- Ökologisch wertvoll



Karte: Geoportal LK RA

Landwirtschaft Rotmilan

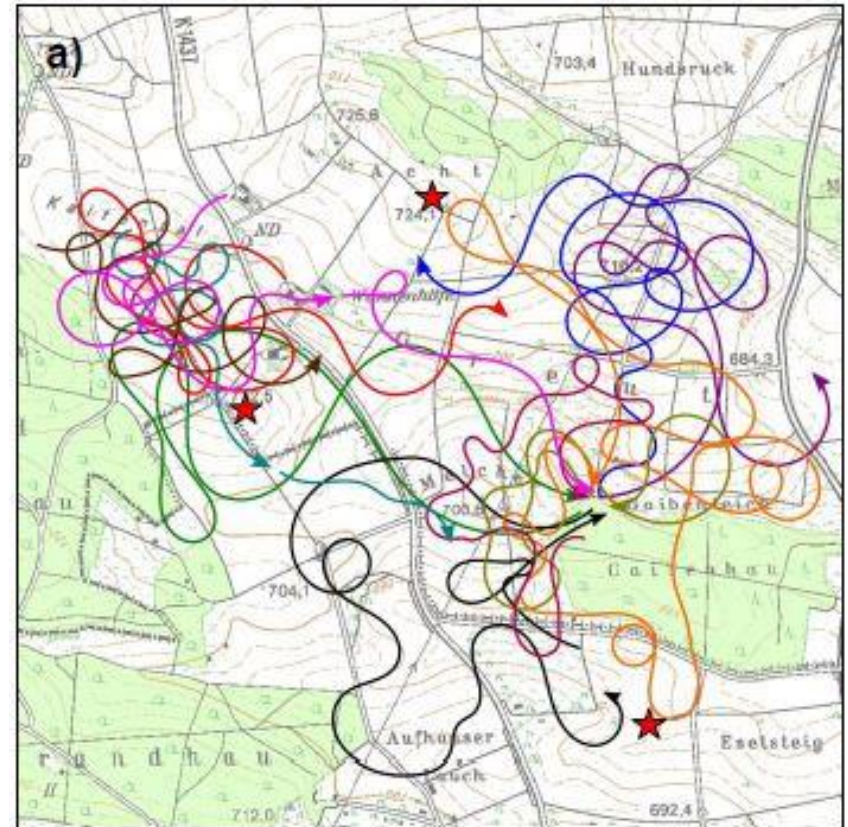
- Hohe nationale Verantwortung
- Kollisionsgefährdet



Foto: Pierre-Marie Epiney

Rotmilan

- Lebensräume
- Raumnutzung

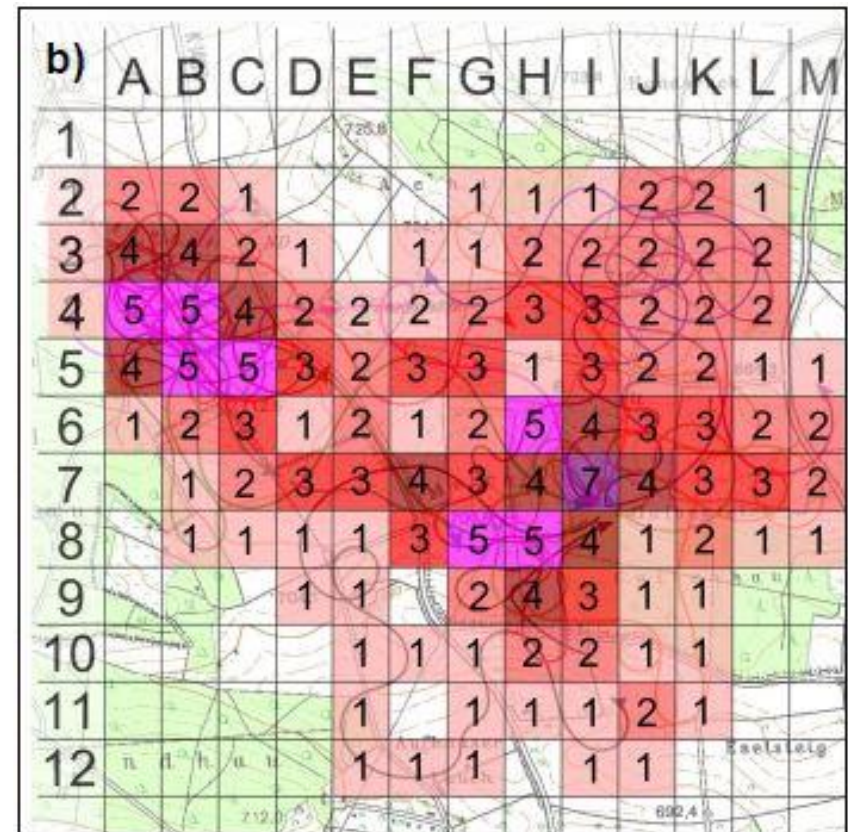


Karte: LUBW



Rotmilan

- Lebensräume
- Raumnutzung



Karte: LUBW

Rotmilan

- Einzelne Individuen
 - Abschaltzeiten
 - Steuerung der Raumnutzung
 - Ausnahmen
 - Monitoring



Foto: Andreas Greiner-Napp

Rotmilan

- Dichtezentrum
 - Keine Ausnahme
 - Schutz der Quellpopulation



Foto: Kurt Wüthrich

Landwirtschaft Kiebitz

- Bodenbrüter
- störungsempfindlich



Foto: Hans Hillewaert

Kiebitz

- Lebensräume
- Rastgebiete



Foto: Rasbak

Kiebitz

- Stärkung der Population
- Mindestabstände
- Anordnung
- Bauzeitenbeschränkung



Foto: HH Oldman

Waldflächen

Bechsteinfledermaus

- Kleinräumig jagende Art
- Kollisionsgefährdet



Foto: Dietmar Nill

Bechsteinfledermaus

- Lebensräume
- Jagdhabitats
- Raumnutzung

- Gondelmonitoring



Foto: CarstenE

Bechsteinfledermaus

- Standortwahl
- Ersatzquartiere
- Abschaltzeiten



Foto: Antonia

Waldflächen Wildkatze

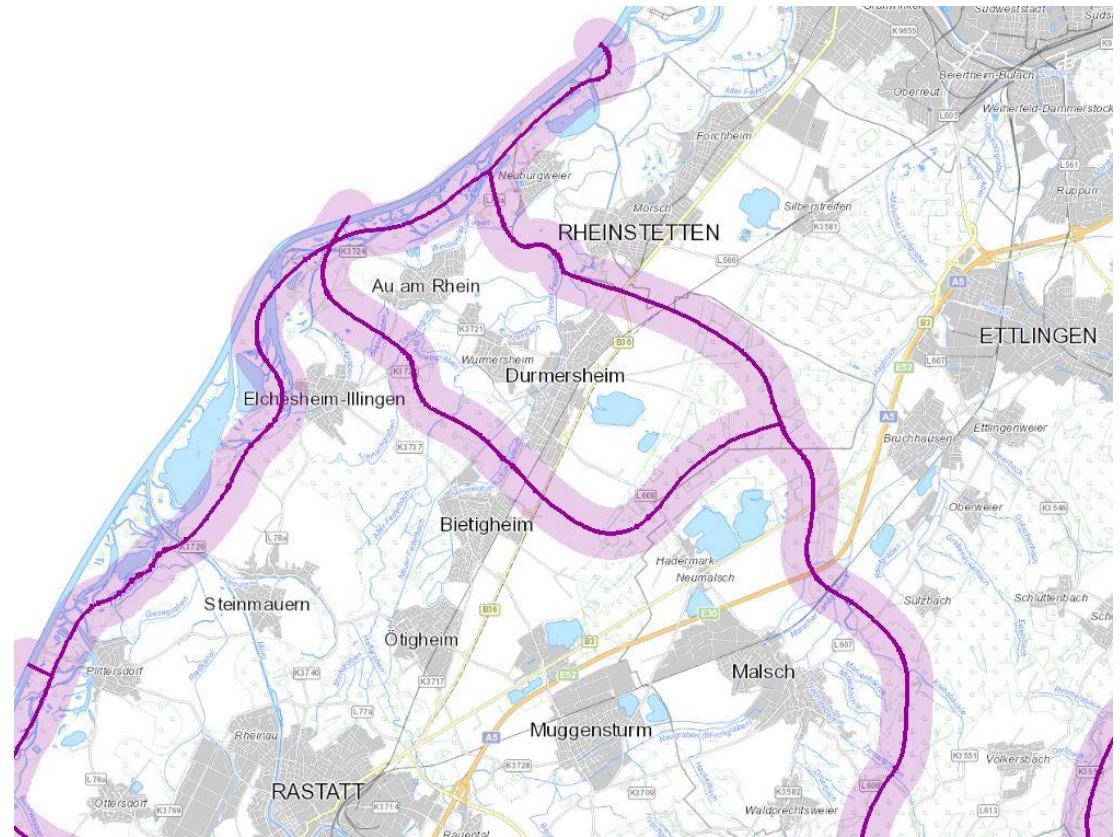
- Wenige Individuen
- Genetischer Austausch wichtig



Foto: Sincap64

Wildkatze

- Habitataignung
- Wildwegeplan



Karte: FVA BW

Wildkatze

- Lebensräume freihalten
- Wanderkorridore ausbauen



Foto: Bernd Willer



Fazit

- Sorgfältige Untersuchung im Vorfeld
- Konflikte vermeiden durch Standortauswahl
- Geeignete Maßnahmen an Anlage
- Maßnahmen zur „Umlenkung“ der gefährdeten Tiere



**VIELEN DANK FÜR IHRE
AUFMERKSAMKEIT**